

## Weserbergland-Tour 11.04.2015

*Saisoneroöffnungstour des MG-Stammtischs Porta Westfalica*

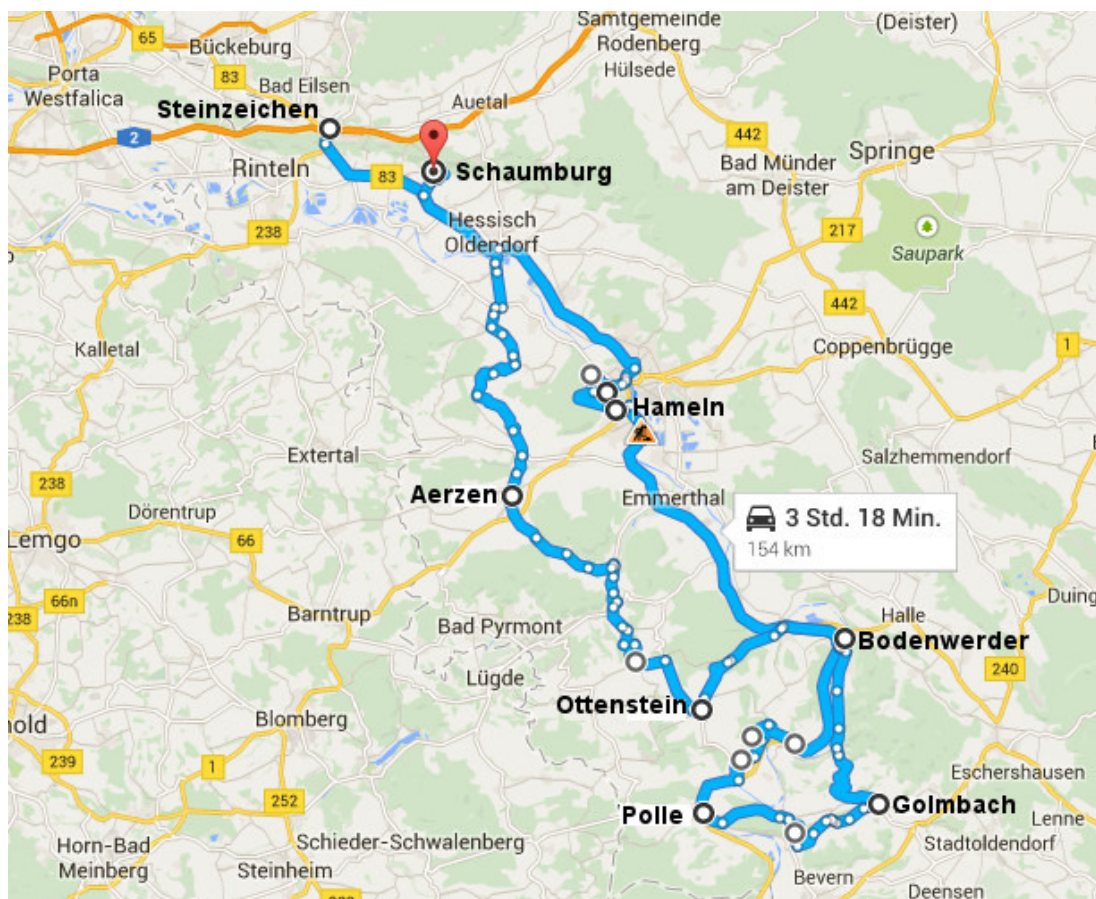
**Treffpunkt:** Parkplatz „Steinzeichen“ nahe der Autobahn 2, Abfahrt Bad Eilsen  
**Samstag, 11.04.2015, 10:00 Uhr.**

**Eckdaten:** Rundkurs durch das schöne Weserbergland, von Hameln über Bodenwerder und Polle an der Oberweser entlang, Mittagessen in Bodenwerder (Restaurant „Weserterstuben“), Rückfahrt über die Ottensteiner Hochebene, abschließend Kaffee und Kuchen auf der Schaumburg bei Rinteln.

Streckenlänge:           **154 km**

Netto-Fahrtzeit:       **ca. 3h 20min**

Google Maps-Link:   <http://goo.gl/M83O26>



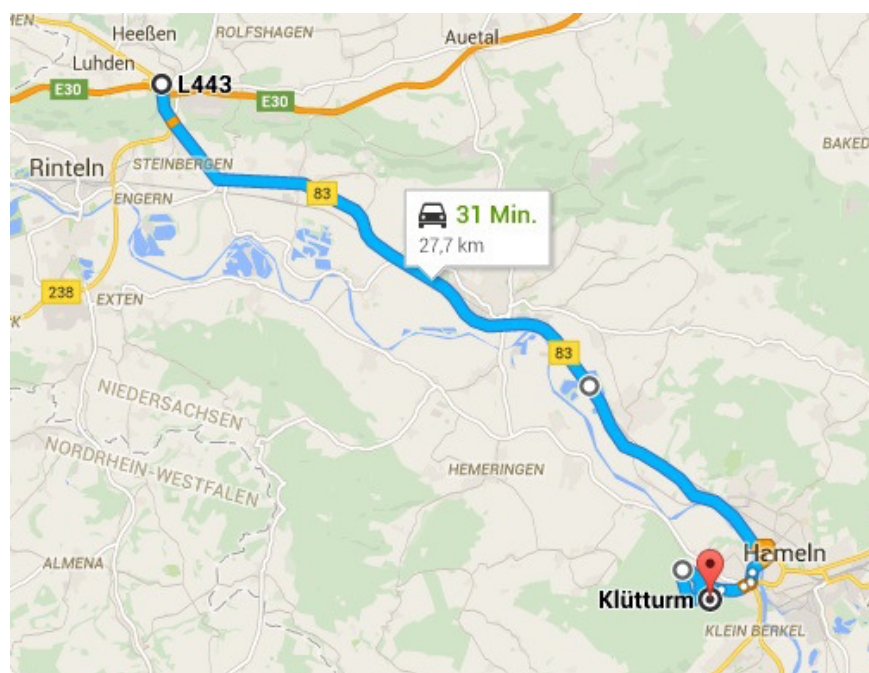
## 0. Treffpunkt:



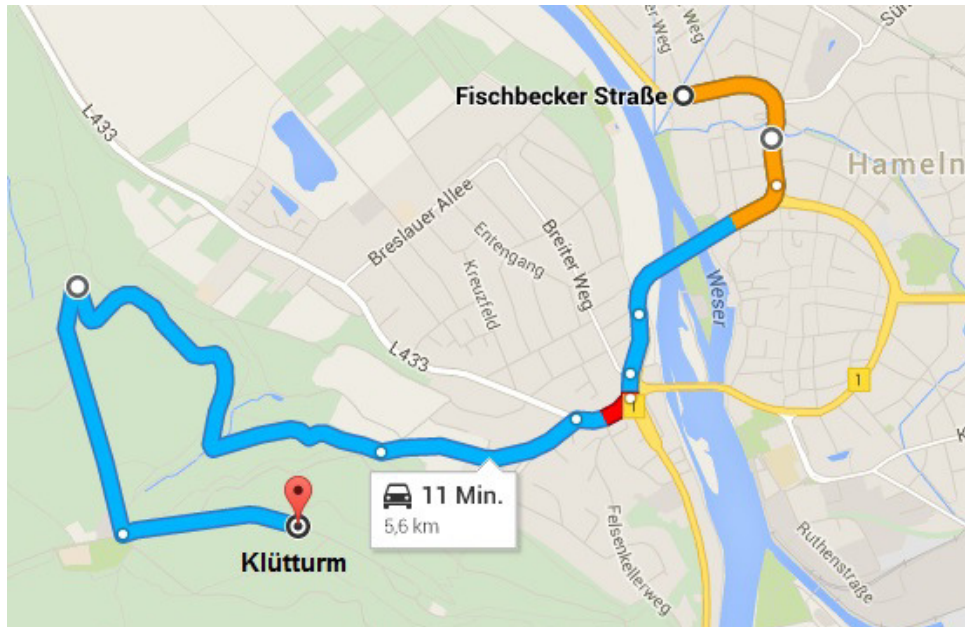
**Von Osten/Hannover kommend:** Autobahn 2, Ausfahrt Nr. 35 (**Bad Eilsen-Ost**), nach der Abfahrt an der Kreuzung links abbiegen und nach 400 Metern wieder links.

**Von Westen her:** Ausfahrt 35 **Bad Eilsen-West**, unter der Autobahn durch, dann rechts auf die B83 abbiegen, nach 300 Metern links raus, und hinter der nächsten Kreuzung rechts rein.

## 1. Richtung Hameln zum Klütturm (28 km, 31 min)



- vom Parkplatz „**Steinzeichen**“ aus unter der Autobahnbrücke hindurch in Richtung Steinbergen
- der **B83** folgen in Richtung **Hameln**
- in **Hameln** der **B83** in Richtung **Höxter** folgen

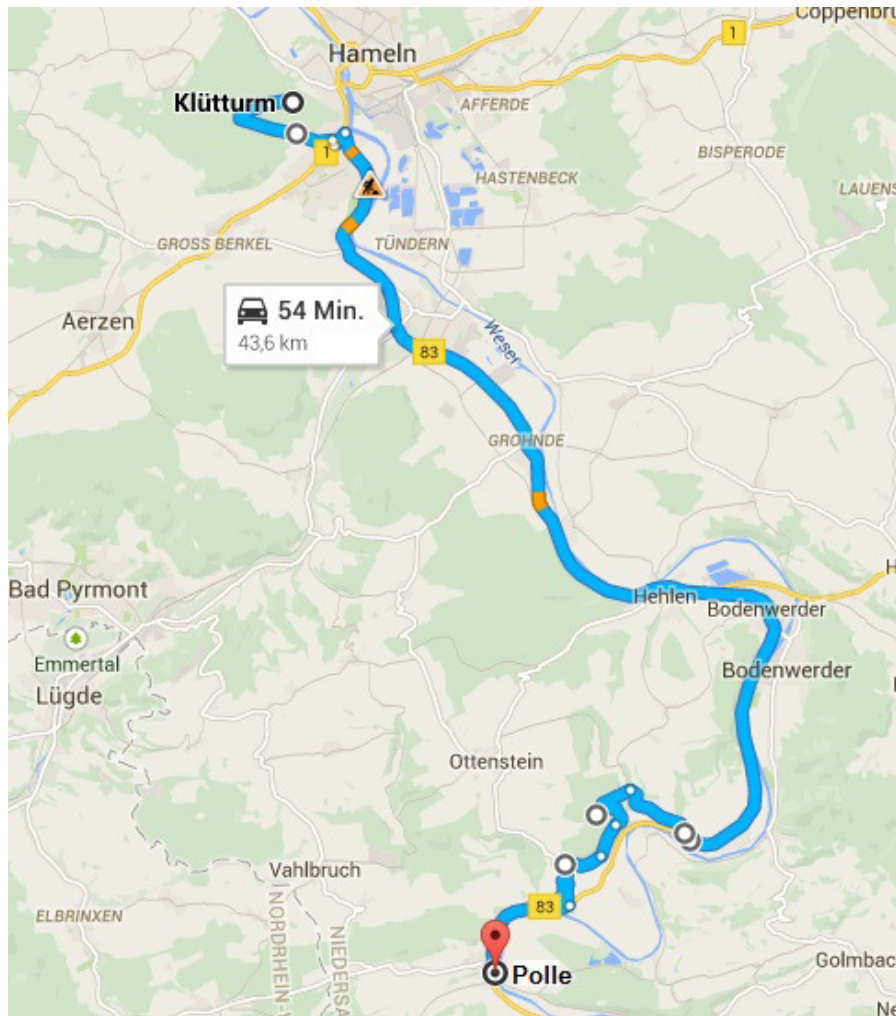


- über die **Weser** rüber (**Thiewall**), und nach der **Weserbrücke** gleich **rechts** ab (noch vor der Hochstraße!) in die **Klütstraße**
- nach **200 Metern links** in den **Finkenborner Weg** einbiegen (siehe Hinweisschild „**Klütturm**“)
- der Straße bergauf zum **Klütturm** folgen

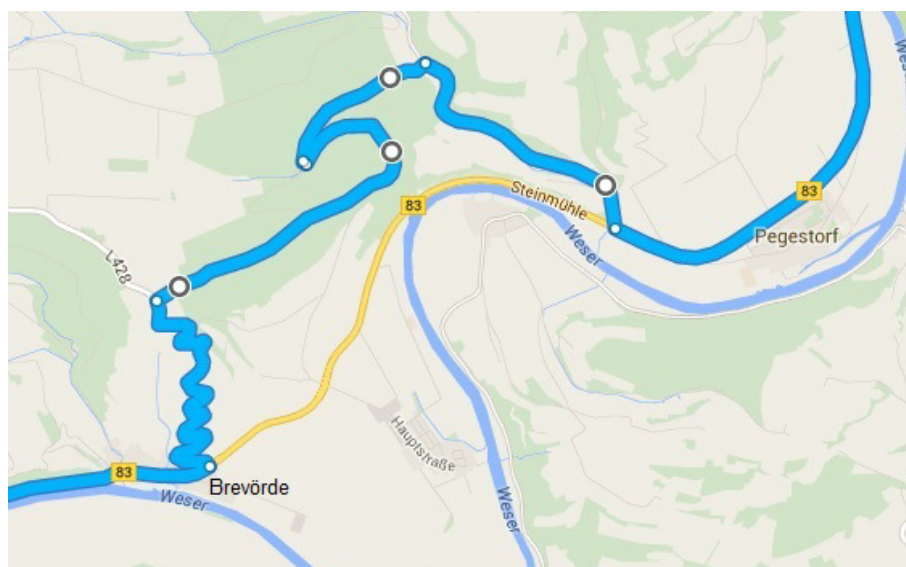
## 2. von Hameln nach Bodenwerder und Polle (44 km, 54 min)

- die Zufahrtsstraße zum **Klütturm** zurückfahren.
- nach **1 km** an der **Gaststätte Finkenborn links** halten
- nach **700 Metern links** halten und der **Riepenstraße** den Berg hinunter folgen
- nach **3 km rechts** auf den **Kapellenweg**, dann nach **links** abbiegen auf die **Wangelister Straße (B1)**, dann nach **100 Metern rechts** abbiegen auf die **Ohrsche Landstraße (B83)** Richtung **Höxter**



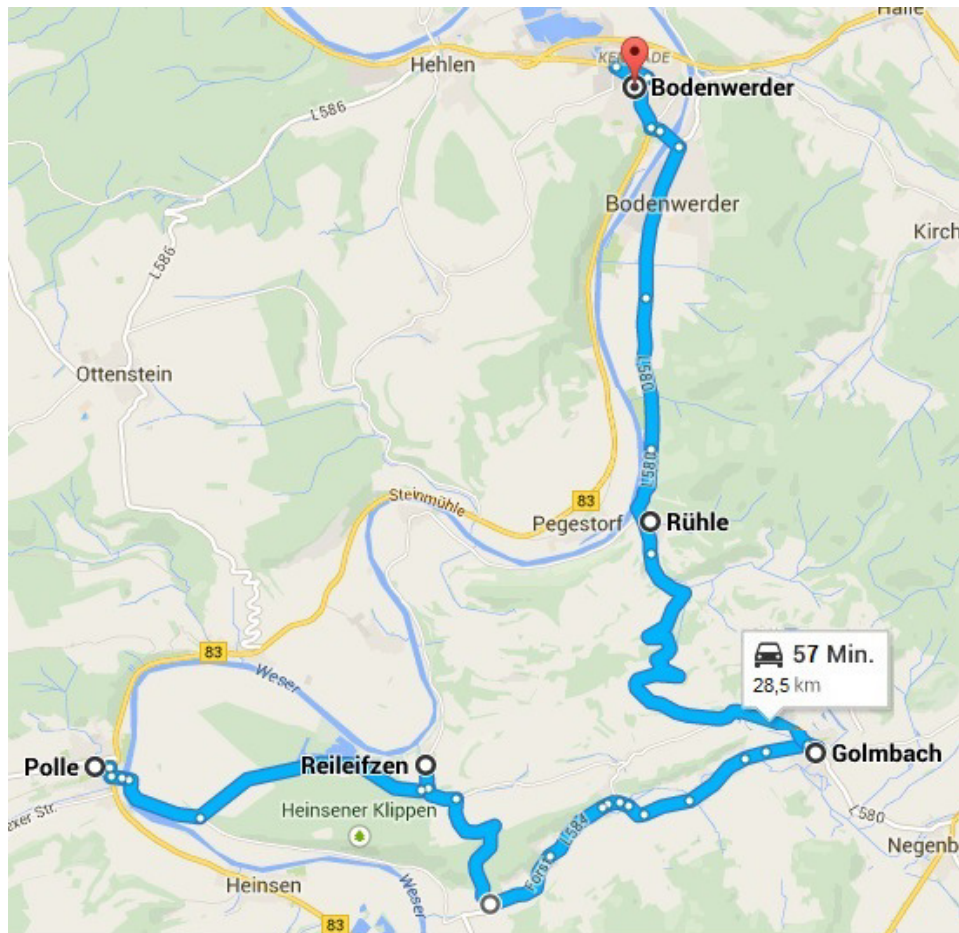


- hinter **Pegestorf** nach **1200 m rechts** abbiegen und **rechts halten** auf der **K11** und den Berg hinauf der asphaltierten Straße folgen in Richtung **L428** und **Brevörde**



- in **Polle** nach **500 Metern links** abbiegen in die **Fährstraße**
- zu Fuß Aufstieg zur **Burgruine Polle**, gleich neben der Fähre

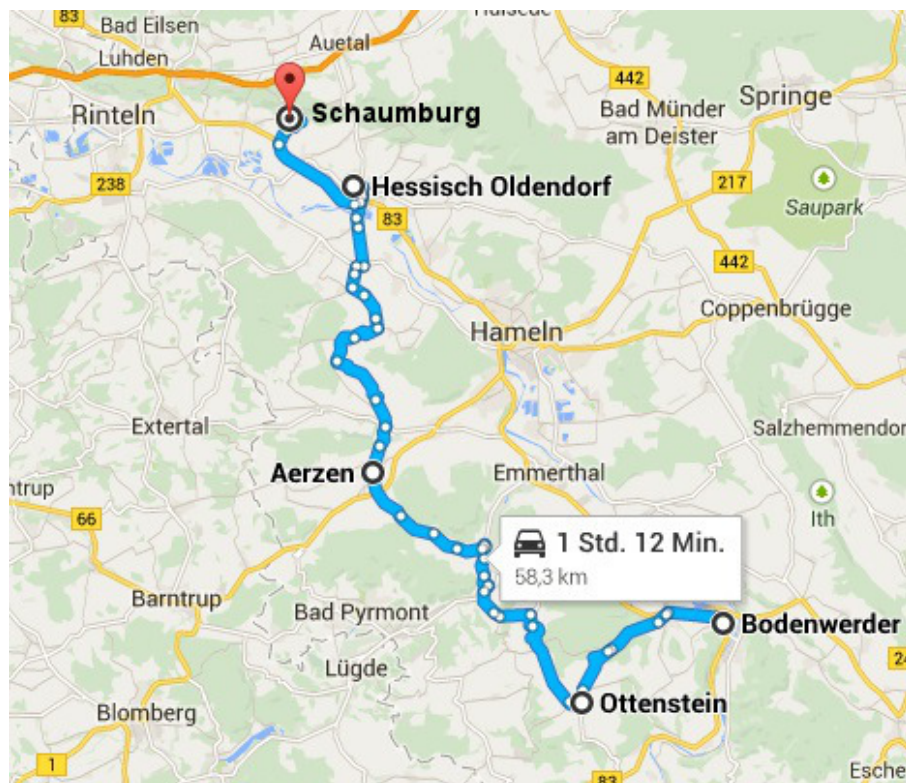
### 3. von Polle über Golmbach nach Bodenwerder (29 km, 57 min)



- in **Polle** die **Weserfähre** nehmen und am anderen Weserufer **rechts** halten auf der **K32** Richtung **Bevern**
- nach **1 km links** abbiegen auf die **K25** Richtung **Reileifzen**
- in **Reileifzen rechts** abbiegen auf die **Lange Straße** und nach **450 Metern rechts** abbiegen auf die **K59** Richtung **Bevern**
- nach **2 km links** abbiegen auf die **L584** Richtung **Stadtoldendorf / Warbsen**
- weiter Richtung **Golmbach**
- in **Golmbach links** abbiegen auf die Straße „**Zur Rühler Schweiz**“/Warbsener Straße (**L580**)
- der **L580** Richtung **Rühle** und **Bodenwerder** folgen

- in **Bodenwerder** über die Weserbrücke (**Brückenstraße**), dann nach **200 Metern rechts** auf **Im Hagen** abbiegen
- Der Straße **Im Hagen 700 Meter** folgen, dann rechts abbiegen in die Straße **Am Mühlentor**
- zu Fuß über die Uferpromenade zum Restaurant „**Weserstuben**“.

4. von Bodenwerder über Aerzen und Hessisch Oldendorf zur Schaumburg (58 km, 1 Std 12 min)



- von der Straße **Am Mühlentor** geradeaus auf die **Hamelner Straße**
- nach **800 Metern** auf die **B83** Richtung **Hameln**
- nach **2,5 km** in **Hehlen links** abbiegen auf die **Hauptstrasse (L586)** in Richtung **Ottenstein**
- in **Ottenstein rechts** abbiegen auf die **Breite Straße (L428)** Richtung **Lichtenhagen**
- hinter dem Ortsausgang **Ottenstein rechts** abbiegen auf die **L428** Richtung **Lüntorf/Lichtenhagen**
- nach **3 km links** abbiegen auf die **K41** nach **Lichtenhagen**



- in **Lichtenhagen rechts** abbiegen auf die **Neue Straße (K40)** Richtung **Welsede**
- in **Welsede links** abbiegen auf die **Welseder Straße** Richtung **Amelgatzen**
- hinter **Amelgatzen links** abbiegen auf die **Gellerser Straße (K37)**
- der **Gellerser Straße** folgen nach **Gellersen** und **Aerzen**
- in **Aerzen rechts** abbiegen auf den **Reherweg**, dann nach **300 Metern links** auf die **Bahnhofstraße**, und nach **300 Metern rechts** auf die **Königsförder Straße** Richtung **Dehmke, Dehmkerbrock** und **Herkendorf**
- hinter **Herkendorf links** auf die **Hemeringer Straße (K28)** Richtung **Hemerungen** abbiegen
- in **Hemerungen rechts** abbiegen auf die **Hemeringer Straße** Richtung **Hessisch Oldendorf**
- in **Hessisch Oldendorf** abbiegen auf die **B83** Richtung **Rinteln**
- **der B83 5 km** folgen, dann abbiegen auf die Straße **Unter der Schaumburg** (siehe Hinweisschild zur Schaumburg)
- nach **700 Metern rechts** abbiegen auf die **Burgstraße** und der Beschilderung zur **Schaumburg** den Berg hinauf folgen

